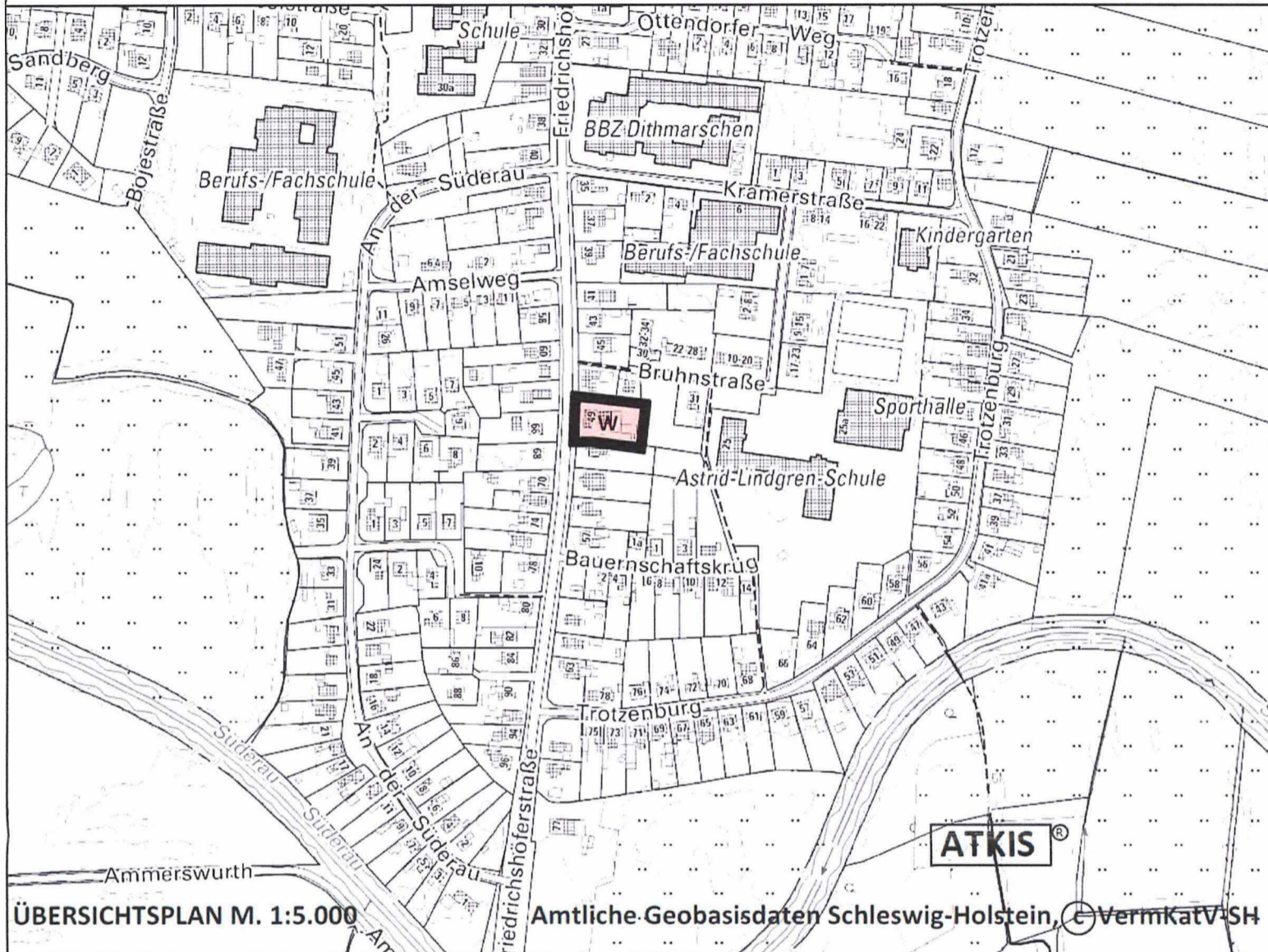




**BERICHTIGUNG DES FLÄCHENNUTZUNGSPLANES DER STADT
MELDORF IM ZUSAMMENHANG MIT DER AUFSTELLUNG DES
BEBAUUNGSPLANES NR. 11, 9. ÄNDERUNG
(§ 13a Abs. 2 Nr. 2 BauGB) - 23. ÄNDERUNG -**



ZEICHENERKLÄRUNG:

Planzeichen	Erläuterung	Rechtsgrundlage
1.	Art der baulichen Nutzung	§ 5 Abs. 2 Nr. 1 BauGB
	Wohnbauflächen	§ 1 Abs. 1 Nr. 1 BauNVO
2.	Sonstige Planzeichen	
	Umgrenzung des Anpassungsbereiches	

Im Rahmen der Aufstellung über die 9. (vorhabenbezogene) Änderung des Bebauungsplanes Nr. 11 im beschleunigten Verfahren wurde der Flächennutzungsplan gemäß § 13 a (2) Nr. 2 BauGB im Zuge der Berichtigung angepasst.

Die Stadtvertretung hat die 23. Änderung des Flächennutzungsplans durch Berichtigung für das Teilgebiet „östlich der Friedrichshöferstraße, südlich der Bruhnstraße und westlich der Astrid-Lindgren-Schule“ mit Beschluss vom 10.12.2024 gebilligt.

Meldorf, den 10.04.2025


Bürgermeisterin

